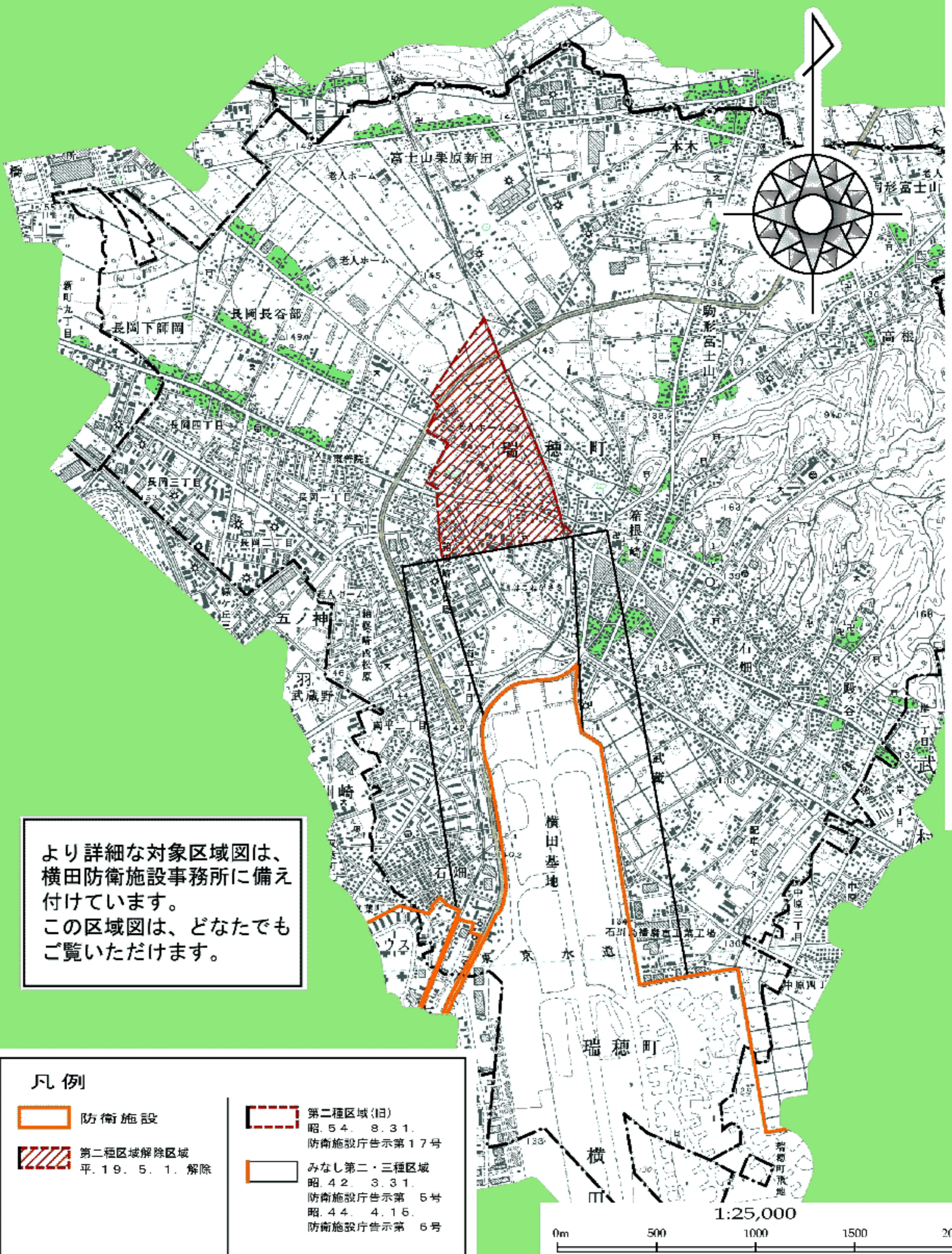






横田飛行場における移転対象区域図 (瑞穂町)

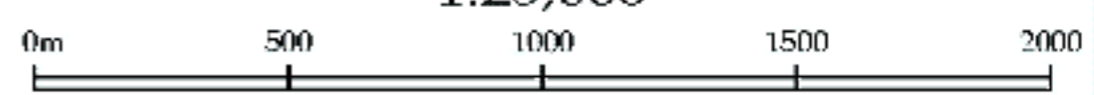


より詳細な対象区域図は、
横田防衛施設事務所に備え
付けています。
この区域図は、どなたでも
ご覧いただけます。

凡例

- | | | | |
|---|-----------------------------|---|--|
|  | 防衛施設 |  | 第二種区域(旧)
昭.54. 8.31.
防衛施設庁告示第17号 |
|  | 第二種区域解除区域
平.19. 5. 1. 解除 |  | みなし第二・三種区域
昭.42. 3.31.
防衛施設庁告示第 6号
昭.44. 4.15.
防衛施設庁告示第 6号 |

この地図は、国土地理院長の承認を得て、同院発行の教信地図25000(地図画像)を複製したものである。(承認番号 平17経領、第420号)



1:25,000