

3.12 拠点整備とルート整備の主な内容

計画の背景や課題などを踏まえ、町内の施設及び歴史的資源、自然資源とそれらを有機的に結ぶ回廊ルートに必要な施設を次のように構想します。

農と歴史・文化のゾーン

整備箇所	基本的な考え方	施設整備内容
①狭山池上流部の拠点	<ul style="list-style-type: none"> 農と水辺の風景づくり 自然の営みを感じる空間づくり 	<ul style="list-style-type: none"> ビオトープの整備（残堀川等に自生する貴重な湿性植物等の植栽） 掘割水路の整備（湧水を活用し、親水護岸を整備） 町民農園の拡充と町外からの農園利用者の受け入れ 町民農園利用者の集う場所（クラブハウス）の整備 町外から参加できる農業体験イベント拠点の整備（東京狭山茶摘み・茶づくり体験、麦踏み・収穫・製粉など） 季節の花が楽しめる植栽ゾーンの整備（花菖蒲、ユリ、アジサイ、コスモスなど） 農作物販売所、飲食店など トイレ、駐車場、管理施設、太陽光発電設備の整備 園内案内板及びビオトープや植栽植物の解説をする解説プレート整備
②新郷土資料館	<ul style="list-style-type: none"> 郷土の自然と文化の発信地 狭山丘陵西端の玄関口としてのビジターセンター機能 	<ul style="list-style-type: none"> 社会教育施設基本設計との整合を図り、耕心館事業と調和した施設整備 郷土資料館としての機能を備えるとともに、耕心館とも調和した施設整備
③カタクリ群生地	<ul style="list-style-type: none"> 緑の拠点・里山保全 	<ul style="list-style-type: none"> 管理施設（トイレ付）の整備 あずまや、ベンチ、テーブル、広場の整備 園内案内板及び雑木林の植物の解説をするプレート整備 遊歩道の整備（インターロッキング、石畳など）
④JR八高線沿い（区画道路等）	<ul style="list-style-type: none"> 歩きやすい歩行空間の整備 回遊して楽しい道づくり 	<ul style="list-style-type: none"> 高木・低木を組み合わせた植栽と樹名板の整備 緑陰を提供するポケットパークやベンチの整備 サインの設置 回廊を繋ぐ道路の新設
⑤町道（伊奈街道）		<ul style="list-style-type: none"> カラー舗装により、視覚的に回廊ルートを明示
⑥シクラメン街道（岩蔵街道）		<ul style="list-style-type: none"> 標識の整備（サインの充実）
⑦箱根ヶ崎駅自転車等駐車場		<ul style="list-style-type: none"> レンタサイクルポートの整備

狭山丘陵と眺望のゾーン

整備箇所	基本的な考え方	施設整備内容
町道	<ul style="list-style-type: none"> 歩きやすい歩行空間の整備 回遊して楽しい道づくり 	<ul style="list-style-type: none"> カラー舗装により、住宅地内の道路の歩行空間を視覚的に明示 サインの設置
狭山丘陵樹林		<ul style="list-style-type: none"> 狭山丘陵の生物を紹介する解説版の設置 サインの充実

史跡と水を巡るゾーン

整備箇所	基本的な考え方	施設整備内容
史跡	<ul style="list-style-type: none"> 歩きやすい歩行空間の整備 回遊して楽しい道づくり 	<ul style="list-style-type: none"> 史跡を紹介する案内板、標識などの設置
残堀川周辺		<ul style="list-style-type: none"> 水路（旧川）や残堀川の貴重種を解説するプレート整備 残堀川沿いのポケットパークやベンチの整備 サインの充実

町内全域

整備箇所	基本的な考え方	施設整備内容
町道	<ul style="list-style-type: none"> 歩きやすい歩行空間の整備 回遊して楽しい道づくり 	<ul style="list-style-type: none"> ポケットパークなどにモニュメントの設置（農と歴史・文化のゾーン及び史跡と水を巡るゾーンを中心に配置を検討） キャラクターなどを使用した統一感のあるデザインによる、回廊ルートの案内版、標識等の設置
主要な幹線道路	<ul style="list-style-type: none"> 歩きやすい歩行空間の整備 回遊して楽しい道づくり 	<ul style="list-style-type: none"> 高木・低木を組み合わせた植栽と樹名板の整備要請

①狭山池上流部：農と歴史・文化のゾーン

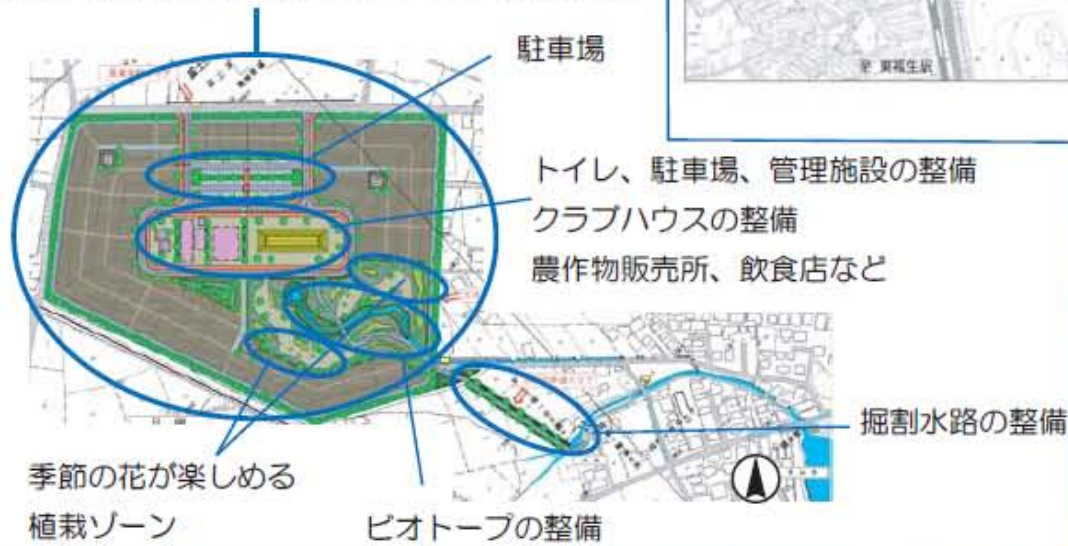
～基本的な考え方～

- ・農と水辺の風景づくり
- ・自然の営みを感じる空間づくり



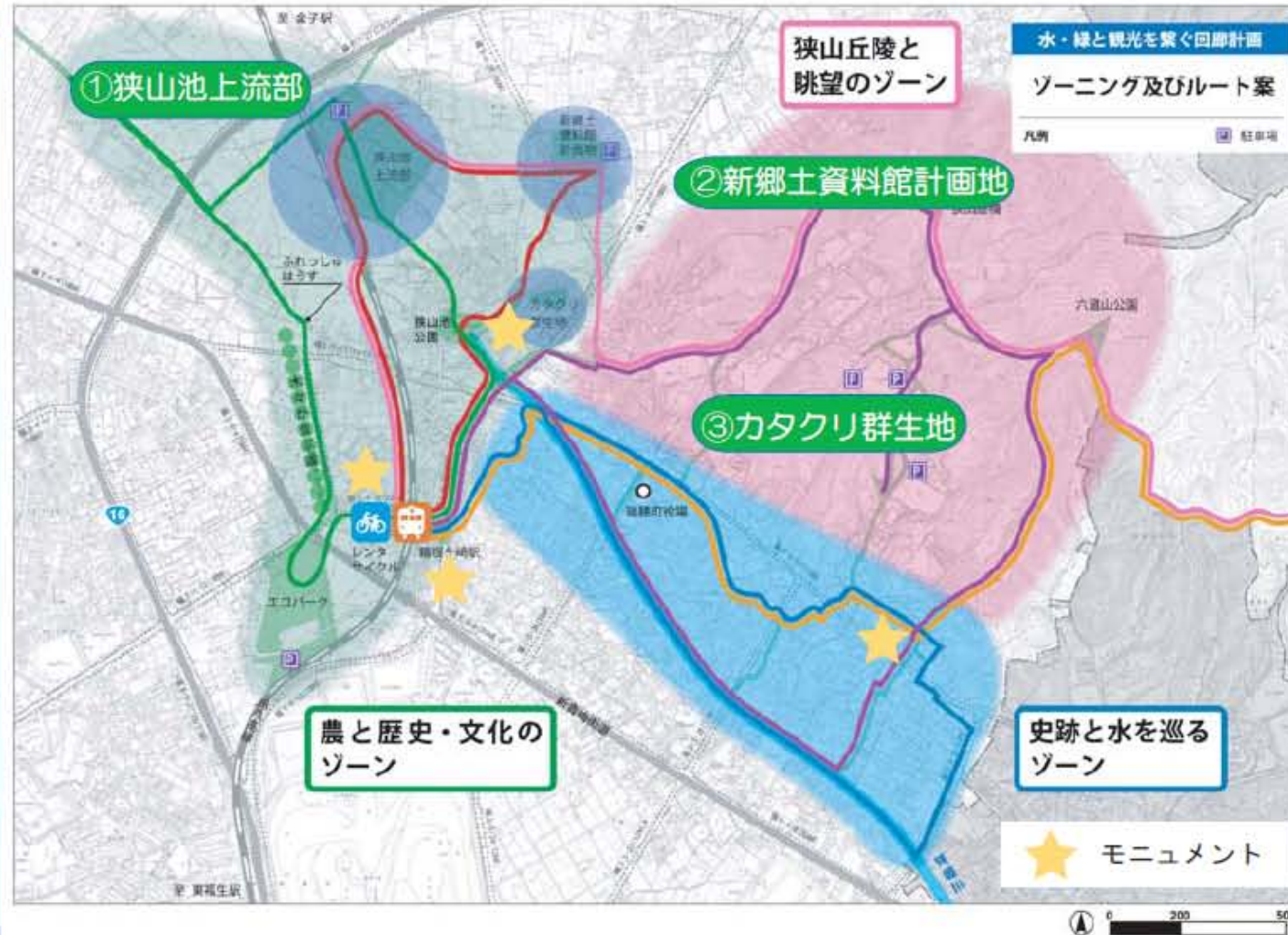
狭山池上流部農と水辺整備イメージ

町民農園の拡充と町外農園利用の受け入れ
町外から参加できる農業体験イベント拠点の整備



回廊ルート全域

- サインの充実
- モニュメントの設置



水・緑と観光を繋ぐ
回廊計画

拠点整備・ルート整備 箇所の
現状及び内容
～拠点整備～

②新郷土資料館計画地
農と歴史・文化のゾーン

～基本的な考え方～

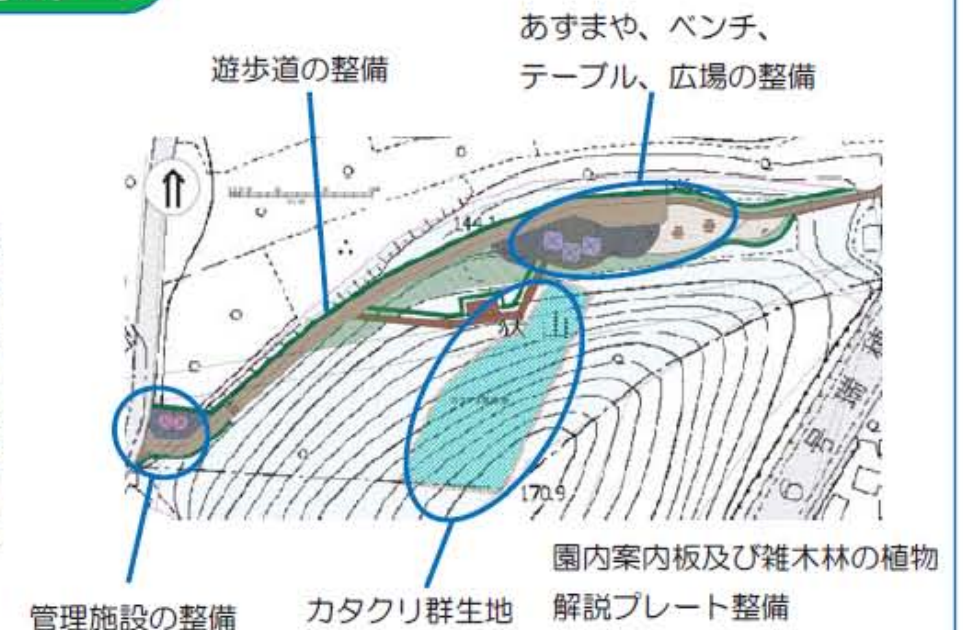
郷土の自然と文化の発信地



社会教育施設基本設計との整合を図り、耕心館事業と調和した施設整備

③カタクリ群生地：農と歴史・文化のゾーン

～基本的な考え方～
緑の拠点・里山保全



⑥町道（伊奈街道）
農と歴史・文化のゾーン



○カラー舗装で回廊ルートを明示



カラー
舗装の例

⑥シクラメン街道（岩蔵街道）
農と歴史・文化のゾーン



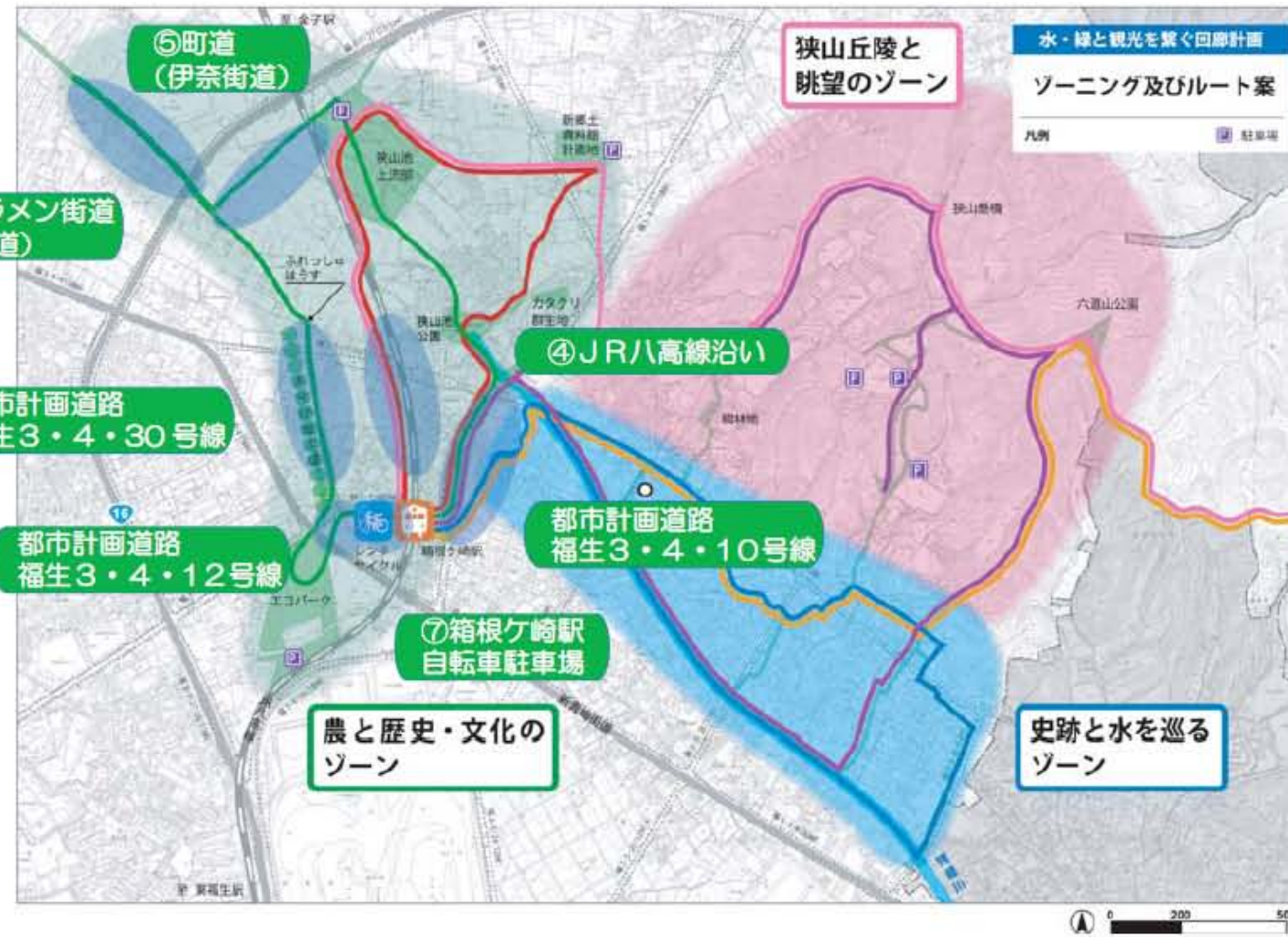
○標識の整備（サインの充実）

⑦箱根ヶ崎駅自転車等駐車場
農と歴史・文化のゾーン

○レンタサイクルポート整備



レンタサイクルの例



④JR 八高線沿い：
農と歴史・文化のゾーン



- 高木・低木を組み合わせた植栽
- 樹名板の整備
- ポケットパークやベンチの整備
- サインの設置
- 回廊を繋ぐ道路の新設

主要な幹線道路：
農と歴史・文化のゾーン



- 将来的に高木となる樹木を中心にした、統一感のある植栽
- 樹名板の設置（マイツリーの募集）
- サインの設置

水・緑と観光を繋ぐ
回廊計画

拠点整備・ルート整備 箇所の
現状及び内容
～ルート整備～

～基本的な考え方～
歩きやすい道の整備
回遊して楽しい道づくり

主なソフト施策

- 地元の農家への農業イベントの講師の依頼（JAなど団体との連携）
- マップや冊子の作成（回廊ルート、自然環境、観光資源などのマップ）
- ホームページ、ブログ、ツイッターなどを活用した観光情報の発信
- 水と緑の回廊スタンプラリーやウォークラリーの開催



ウォークラリーの例

3.13 ソフト施策

前節で述べた施設を生かし、観光資源として活用するために展開するソフト施策を次のように構想します。

農と歴史・文化のゾーン

整備箇所	ソフト施策
①狭山池上流部の拠点	<ul style="list-style-type: none"> ・ 地元の農家へ農業体験イベント講師の依頼（JAなど団体との連携） ・ 地元の農家に依頼し、農業体験希望者の発掘や技術継承が図れる等養成講座の開催 ・ 狭山池上流部の解説をするインタープリター（説明者）の育成・配置、ガイドボランティアの立ち上げ ・ 施設内案内マップの作成（配置図、ビオトープ生物解説、花暦など） ・ ビオトープ、植栽など管理団体の育成（町内会（自治会）、地域の団体や学校） ・ 収穫祭（秋：収穫体験、野菜の販売など） ・ 花祭り（初夏、夏、秋） ・ 自転車ツーリングの拠点づくり（マップ作り、広報） ・ 土日祝日に人員を配置（シルバー人材センターの活用、農作物販売所との連携等）
②新郷土資料館	<ul style="list-style-type: none"> ・ 社会教育施設展示基本設計との整合を図り、耕心館事業と調和したイベントの開催 ・ 郷土資料館としての機能を備えるとともに、耕心館とも調和した施設整備
③カタクリ群生地	<ul style="list-style-type: none"> ・ 里山管理ボランティア団体の育成 ・ カタクリや雑木林を解説するインタープリター（説明者）の育成・配置、ガイドボランティアの立ち上げ ・ カタクリ祭りの開催（早春） ・ カタクリに関する土産の開発
④JR八高線沿い（区画道路等）	<ul style="list-style-type: none"> ・ 町内会（自治会）、地域の団体や学校などと協働で、ポケットパークの花壇や樹木の維持管理 ・ ポケットパークの花壇や樹木の維持管理を行うボランティア募集・養成講座の開催
⑤シクラメン街道（岩蔵街道）	<ul style="list-style-type: none"> ・ 都内で一番出荷量が多いシクラメンに関する広報の充実 ・ シクラメン祭りの開催（冬） ・ シクラメンに関する土産の開発

狭山丘陵と眺望のゾーン

整備箇所	ソフト施策
狭山丘陵樹林	<ul style="list-style-type: none"> ・ 東京都と連携し六道山公園の雑木林の維持管理の実施 ・ 景観スポットの維持管理を行うボランティアの募集 ・ 昆虫や植物の観察会などのイベントの開催 ・ 狭山丘陵検定、マイスター等の育成 ・ 狭山丘陵の自然を解説するインタープリター（説明者）の育成・配置、ガイドボランティアの立ち上げ

史跡と水を巡るゾーン

整備箇所	ソフト施策
史跡	<ul style="list-style-type: none"> ・ 史跡を紹介するインタープリター（説明者）の育成・配置 ・ 史跡めぐりスタンプラリーの開催 ・ 史跡の情報を提供するキャラクターを創る（町内学校に協力を願う）
残堀川周辺	<ul style="list-style-type: none"> ・ 低水路に入って魚を捕獲したり、高水敷沿いを散策できる、川まつりの開催（夏） ・ 残堀川検定（クイズ）の実施

町内全域

整備箇所	ソフト施策
町内全域	<ul style="list-style-type: none"> ・ 東京都及び他の自治体との連携とした回廊づくり ・ マップや冊子の作成（回廊マップ：全域及び個別、大人向けの景観フットパスマップ、モニュメントマップ、史跡マップ、自然環境マップ、観光資源マップ、瑞穂町花暦など） ・ 瑞穂町観光振興連絡会の設置（産業課、観光協会、商工会、農業団体、町民有志など） ・ 商店や企業と連携した土産物・名物の商品開発、PR ・ 西多摩地域全体での名物の商品開発の支援 ・ 商店や企業と連携した街歩きイベントの開催 ・ ホームページ、ブログ、ツイッター、フェイスブックなどを活用した観光情報発信手段の検討 ・ 観光ツアーの開催（農業体験と水辺の観賞、狭山丘陵の生物観察、シクラメンと郷土資料館の文化を巡るツアー等） ・ 瑞穂町水と緑の回廊スタンプラリーやウォークラリーの開催 ・ モニュメントの維持管理ボランティアの募集 ・ 瑞穂町インタープリター（歴史、観光、自然）の育成・配置
主要な幹線道路	<ul style="list-style-type: none"> ・ 町内会（自治会）、地域の団体や学校などと協働で、ポケットパークの花壇や樹木の維持管理 ・ ポケットパークの花壇や樹木の維持管理を行うボランティア募集・養成講座の開催 ・ 植栽した街路樹に募金を募り、寄付者の名前とメッセージを記入したプレートを取り付ける（マイツリー）